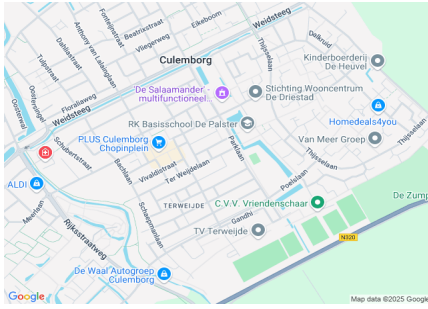


# 2e Parklaanvijver te Culemborg



## Algemene beschrijving

Coördinaten: 51.952211366338055, 5.242124891281166  
 Grootte: 1.7 ha  
 Max. diepte: 1 meter  
 Gem. breedte: 25 meter  
 Watertype: stadsvijver  
 Opgenomen in: Alleen in verenigingslijst van viswateren  
 Naam HSV/HSF: Eerste Culemborgse Hengelaars Vereniging  
 Plaats HSV/HSF: Culemborg



## Visrecht

Verhuurder visrecht:  
 Visrecht hengelsportvereniging:

Gemeente Culemborg  
 volledig visrecht gehuurd van eigenaar

## Huidige ecologie & milieu




### Waterplantenbedekking zomer:

**Totaal waterplanten** 41 %  
 Bovenwaterplanten: 1 %  
 Drijfbladplanten: 35 %  
 Onderwaterplanten: 5 %


### Milieu overig:

Doorzicht: < 40 cm  
 Bodemsot: klei  
 Bagger: 10 - 25 cm  
 Vismigratie mogelijk: Nee

### Meest gevangen vissoorten:

-  karper
-  brasem
-  blankvoorn

**Viswatertype:** Snoek-blankvoorn viswatertype



## Sportvisserij



karpervisser



recreatievisser

Meest gewaardeerd door de sportvisser  
 viswater in de bebouwde kom  
 goede karperstand (grote vissen)  
 mooie omgeving

Belangrijkste knelpunten sportvisserij:  
 teveel waterplantengroei  
 minder waterplanten

Gewenste maatregelen sportvisserij:

<b>Sportvisserij</b>	
Omschrijving wedstrijdtraject(en)	geen
Bijzondere regels	geen
Aanwezige voorzieningen	<i>aangepaste visplaats (mindervalide sportvisser)</i> :
Aantal vissers per dag gedurende zomerperiode	werkdag:   weekend:   topdag:

<b>Visserijbeheer</b>	
Vissterfte: (laatste 5 jaar)	geen
Visuitzettingen: (laatste 5 jaar)	geen
Visonttrekking:	<i>Nee</i>
Is er een visserijkundig onderzoek uitgevoerd?	<i>Nee</i> n.v.t.
Overige/bijzonderheden	geen

<b>Wensen/actieplan komende 5 jaar</b>		
Wensen	geen	
Actieplan: (laatste 5 jaar)	<i>Jaartal</i>	<i>Omschrijving</i>
	2014	geen
	2015	geen
	2016	geen
	2017	geen
	2018	geen
Overige bijzonderheden	geen	