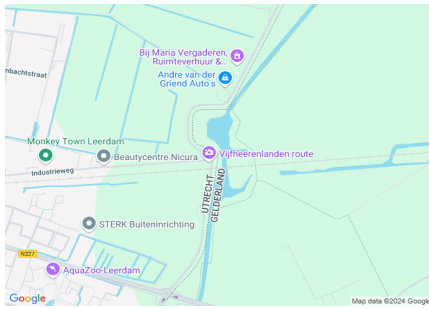



Fort Acquoy te Leerdam



Algemene beschrijving

Coördinaten: 51.89634828004935, 5.118517971038841
Grootte:
Max. diepte:
Gem. breedte:
Watertype: fortgracht
Opgenomen in: Alleen in verenigingslijst van viswateren
Naam HSV/HSF: Eerste Culemborgse Hengelaars Vereniging
Plaats HSV/HSF: Culemborg



Visrecht

Verhuurder visrecht:
Visrecht hengelsportvereniging:

Staatsbosbeheer
volledig visrecht gehuurd van eigenaar

Huidige ecologie & milieu

Waterplantenbedekking zomer:

Totaal waterplanten

Bovenwaterplanten:

Drijfbladplanten:

Onderwaterplanten:

0 %

0 %

0 %

0 %

Milieu overig:

Doorzicht:

Bodemsoort:

Bagger:

Vismigratie

mogelijk:

< 40 cm

klei

10 - 25 cm

Nee

Meest gevangen vissoorten:



karper




zeelt



snoekbaars

Viswatertype:

Sportvisserij



karpervisser



snoekvisser

Meest gewaardeerd door de sportvisser
goede karperstand (grote vissen)
goede snoekstand
aantrekkelijk bootviswater

Belangrijkste knelpunten sportvisserij:
teveel waterplantengroei
teveel waterplantengroei
water slecht bevisbaar door oeverbegroeiing

Gewenste maatregelen sportvisserij:

Sportvisserij	
Omschrijving wedstrijdtraject(en)	geen
Bijzondere regels	geen
Aanwezige voorzieningen	<i>vissteiger</i> :
Aantal vissers per dag gedurende zomerperiode	werkdag: weekend: topdag:

Visserijbeheer	
Vissterfte: (laatste 5 jaar)	geen
Visuitzettingen: (laatste 5 jaar)	geen
Visonttrekking:	<i>Nee</i>
Is er een visserijkundig onderzoek uitgevoerd?	<i>n.v.t.</i>
Overige/bijzonderheden	geen

Wensen/actieplan komende 5 jaar		
Wensen	geen	
Actieplan: (laatste 5 jaar)	<i>Jaartal</i>	<i>Omschrijving</i>
	2014	geen
	2015	geen
	2016	geen
	2017	geen
	2018	geen
Overige bijzonderheden	geen	